



# Opciones de política para una minería sostenible (actualización)

Roxana Barrantes

Pablo Gignoux



# Índice

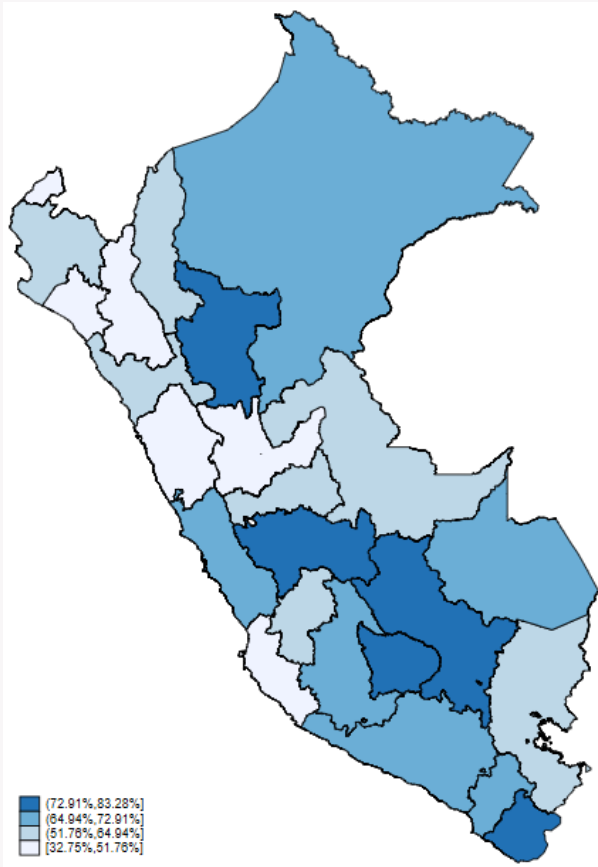
1. Diagnóstico de la situación actual
2. Minería y cambio climático
3. Opciones de política
4. Obstáculos para la implementación



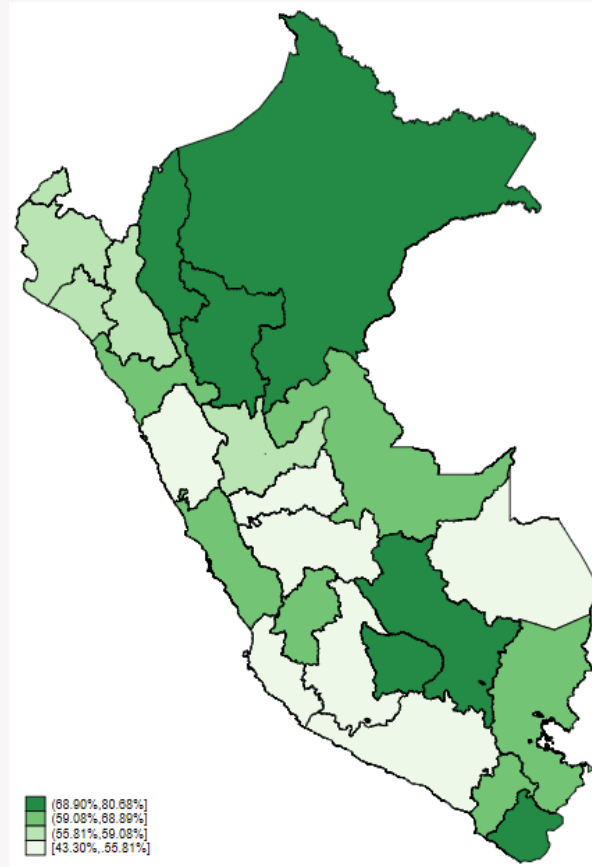
# Diagnóstico de la situación actual



F.2: Porcentaje de ejecución de las transferencias a los Gobiernos Regionales (2020-2021)



F.3: Porcentaje de ejecución de las transferencias a los Gobiernos Locales (2020-2021)

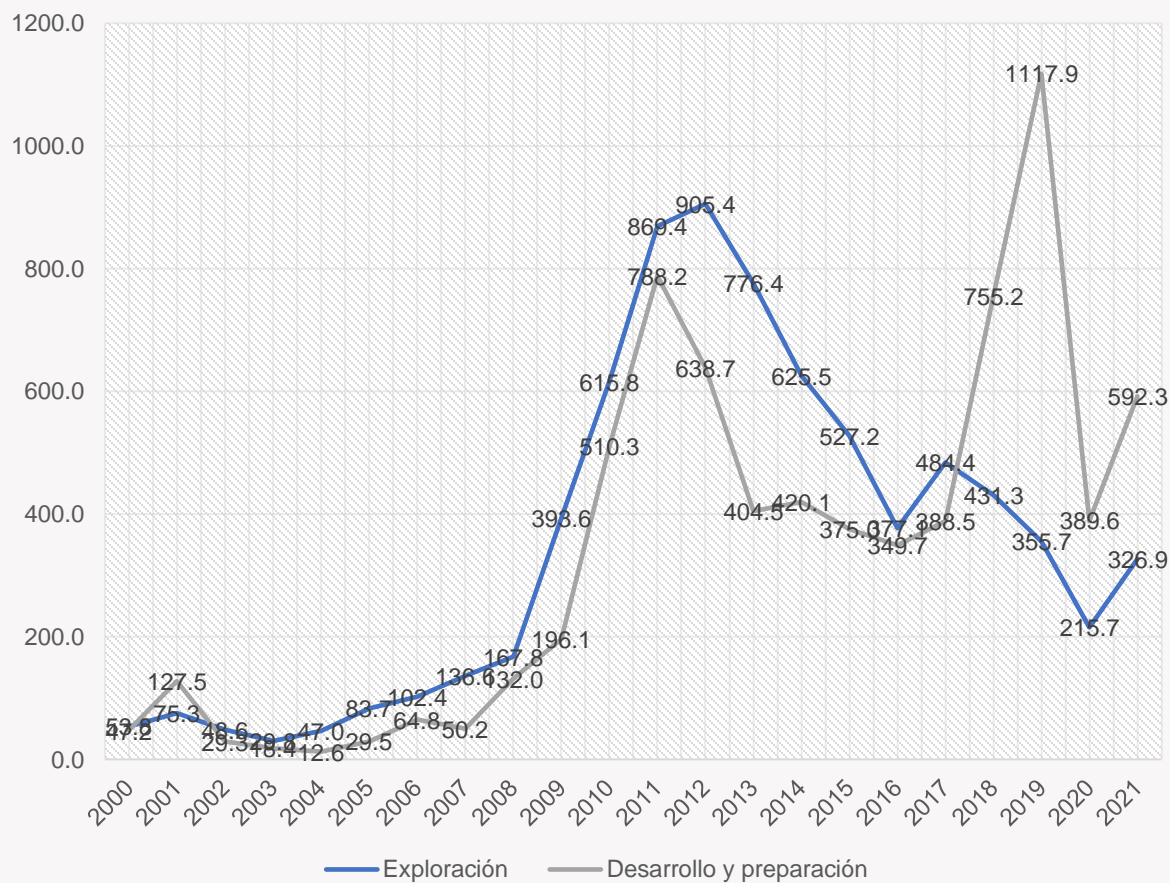


C.1: Porcentaje de ejecución de las transferencias a los Gobiernos Locales en Arequipa

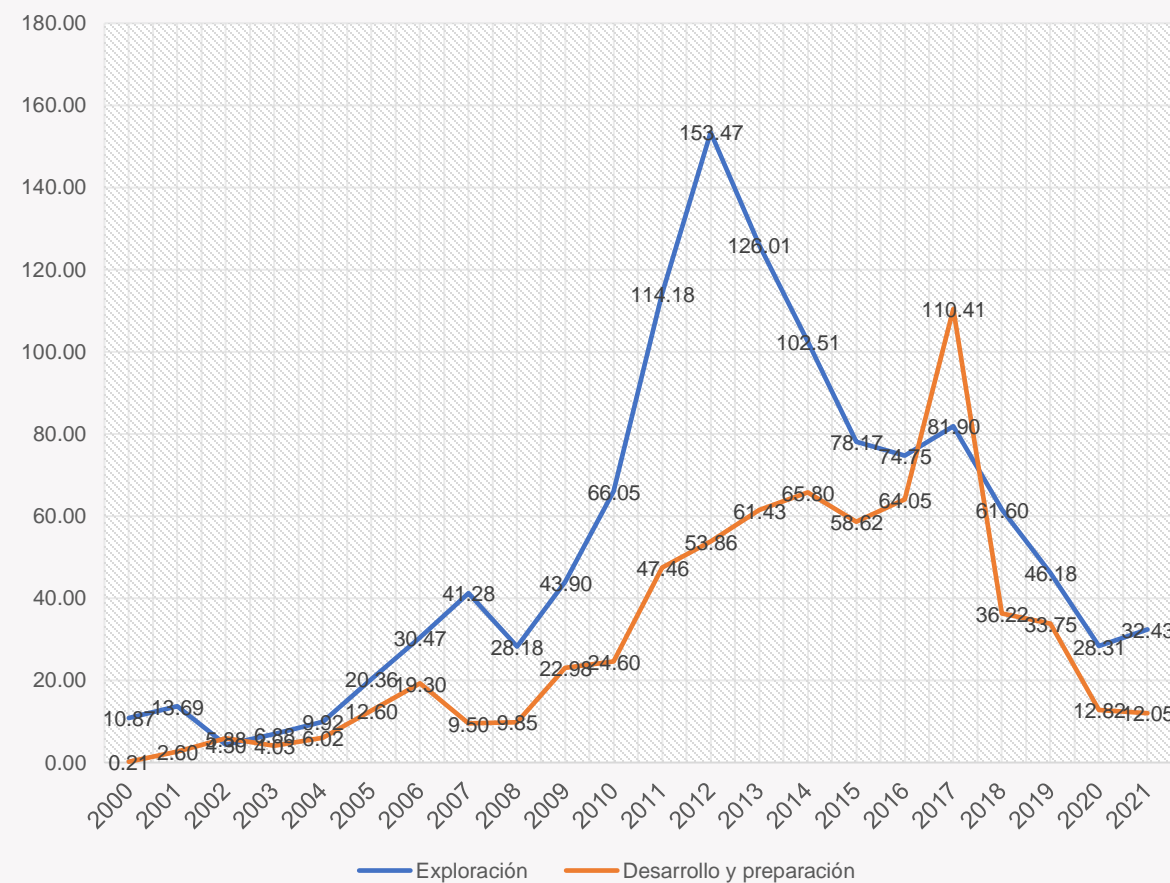
Provincia	PIM	% avance
Arequipa	1,049,806,073	54.60%
Camaná	48,159,162	53.98%
Caravelí	46,452,603	56.45%
Castilla	28,680,983	44.49%
Caylloma	117,282,428	62.83%
Condesuyos	24,674,923	43.81%
Islay	55,649,218	78.11%
La Unión	21,976,313	37.47%
<b>Total</b>	<b>1,392,681,703</b>	<b>55.60%</b>



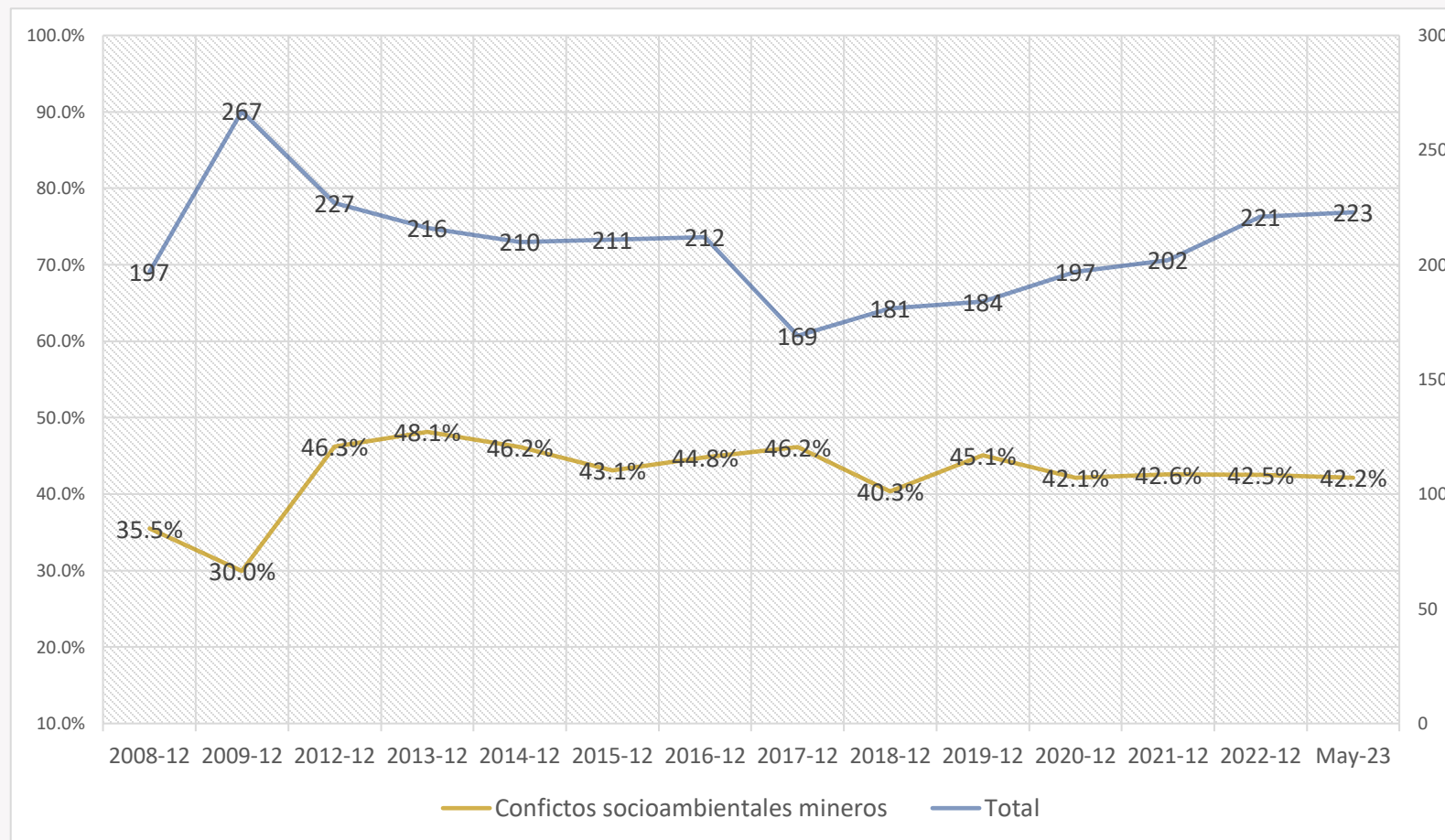
F.6: Inversión en Exploración y en Desarrollo y Preparación (millones de USD)



F.7: Inversión en Exploración y en Desarrollo y Preparación - Arequipa (millones de USD)



## F.7: Conflictos socioambientales mineros con respecto del total de conflictos sociales



### Conflictos socioambientales mineros en Arequipa

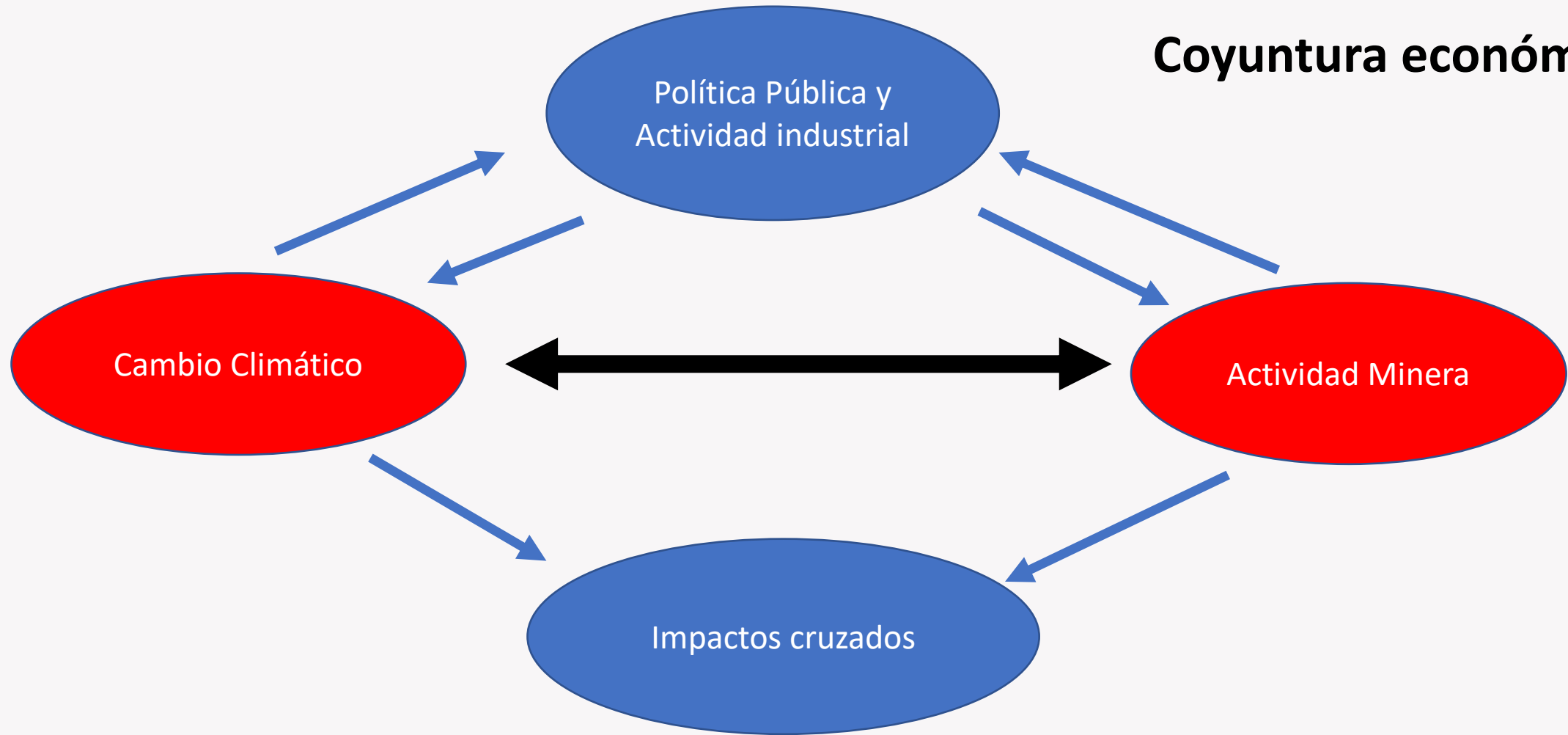
	Activos	Latentes
Dic-22	3	1
May-23	3	2



# Minería y cambio climático



## Coyuntura económica



## Coyuntura económica





# Opciones de política



# Propuestas

	Eficiencia	Equidad
Mínima	<p>Ordenar el marco normativo de promoción</p> <p>Mejorar la coordinación intersectorial</p> <p>Implementar nuevo modelo de exploración</p>	<p>Mejorar mecanismos de distribución del canon y regalías</p> <p>Reformar la distribución del canon</p>
Moderada	<p>Priorizar la remediación y manejo de pasivos ambientales</p> <p>Formular marco para la intervención ambiental temprana y colaborativa</p> <p>Optimizar la fiscalización ambiental y de obligaciones sociales</p>	
Dinámica	<p>Formular la Política Nacional para el Desarrollo Minero</p> <p>Complementar el despliegue de la Política Nacional Multisectorial para la MAPE al 2030 con acciones relacionadas a reducir la minería informal y combatir la minería ilegal</p> <p>Implementar gestión territorial en corredores mineros seleccionados</p>	



# ODS, problemática, y propuestas de política

REGION	Problemática minera	Vulnerabilidad al cambio climático	Propuestas
AREQUIPA	<ul style="list-style-type: none"> <li>▪ Concentración de minería informal-ilegal en las zonas del corredor Nazca-Chala y la sierra central de Arequipa.</li> <li>▪ 2 PAM de riesgo muy alto sin gestionar.</li> <li>▪ 4 PAM de riesgo alto sin gestionar.</li> <li>▪ 3 conflictos socioambientales activos relacionados a minería.</li> </ul>	<ul style="list-style-type: none"> <li>• Socavón Ica-Ayacucho-Arequipa es área de reconocido estrés hídrico.</li> <li>• Peligro de movimientos en masa.</li> <li>• Condiciones de aridez debido a reducción de precipitaciones.</li> </ul>	<ul style="list-style-type: none"> <li>• Priorizar la remediación y manejo de pasivos ambientales</li> <li>• Formular marco para la intervención ambiental temprana y colaborativa</li> <li>• Optimizar la fiscalización ambiental y de obligaciones sociales</li> <li>• Complementar el despliegue de la Política Nacional Multisectorial para la Pequeña Minería y Minería Artesanal al 2030 con acciones relacionadas a reducir la minería informal y combatir la minería ilegal</li> <li>• Implementar gestión territorial en corredores mineros seleccionados</li> <li>• Mejorar mecanismos de distribución del canon y regalías</li> </ul>

